Profil 10 Graben M

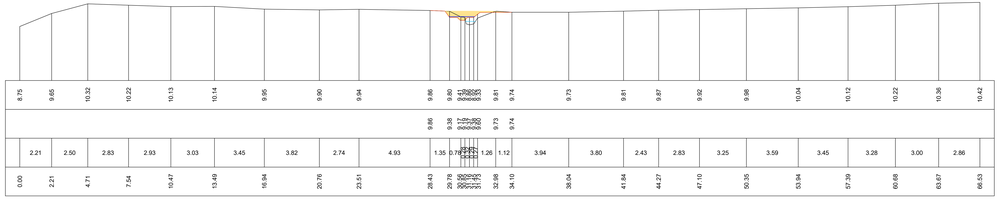

5.00 m ü. NN

Bestand	[m ü.NN]
Planung	[m ü.NN]
Abstand	[m]
Stationen	[m]

Profil 01 Graben ISH



5.00 m ü. NN

Bestand	[m ü.NN]
Planung	[m ü.NN]
Abstand	[m]
Stationen	[m]

Profil 02 Graben ISH

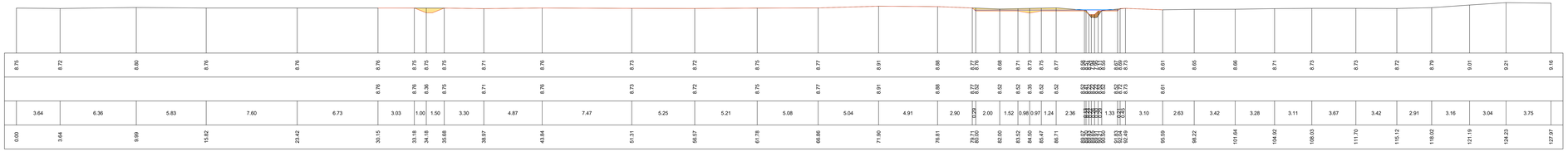

5.00 m ü. NN

Bestand	[m ü.NN]
Planung	[m ü.NN]
Abstand	[m]
Stationen	[m]

Profil 03 Graben ISH

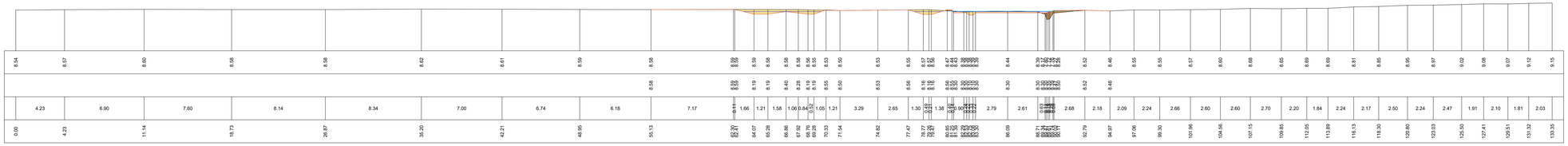

5.00 m ü. NN

Bestand	[m ü.NN]
Planung	[m ü.NN]
Abstand	[m]
Stationen	[m]

Profil 04 Graben ISH

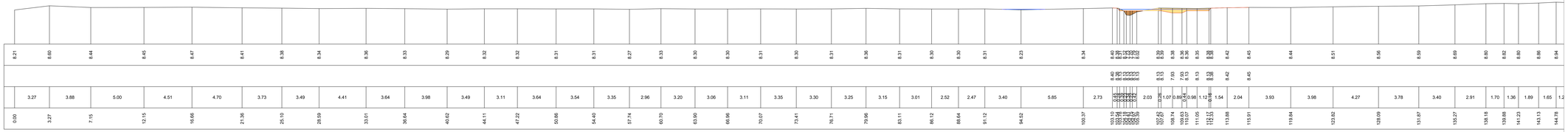

5.00 m ü. NN

Bestand	[m ü.NN]
Planung	[m ü.NN]
Abstand	[m]
Stationen	[m]

Legende

- Wasserspiegellage MHQ Bestand
- Wasserspiegellage MHQ Planung
- Auftrag Planung
- Abtrag Planung

Auftraggeber:

Biologische Station Osterholz e.V.
Ökologische Station
Lindenstraße 40
27711 Osterholz-Scharmbeck

Projekt:

Fließgewässer- und Auenentwicklung des Grabens im Schwarzen Horst und des Grabens M auf einer Strecke von knapp 700 m

Ausführungsplanung

Karte 4, Blatt 3:	Maßstab:	Bearbeitung:
Profile Bestand/Planung	1:100	B. Christ

Auftragnehmer:

UIH Planungsbüro
Neue Straße 26 • 37671 Höxter
Telefon: 05271/6987-0 • Fax: -6987-29
E-Mail: info@uih.de • Internet: www.uih.de